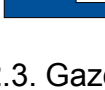


## Jelmagyarázat


- 1. TERÜLETFELHASZNÁLÁSI MÓDOK (területek)**

1.2. Sajátos építési használati szerinti beépítésre szánt területek


1.2.1. Lakóterület

 falusias lakóterület


1.2.2. Vegyes terület

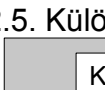
 településközpont vegyes terület

1.2.3. Gazdasági terület

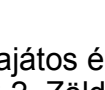
 ipari gazdasági terület

1.2.4. Üdülőterület

 üdülőházas különleges terület


 hétvégiházas különleges terület

1.2.5. Különleges terület

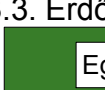
 különleges terület


1.3. Sajátos építési használat szerinti beépítésre nem szánt területek

1.3.2. Zöldterület

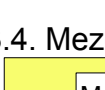
 zöldterület (közpark)


1.3.3. Erdőterület

 gazdasági

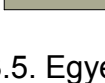
 egészségügyi, szociális, turisztikai

1.3.4. Mezőgazdasági terület

 általános


 gyepes, nádas terület

1.3.5. Egyéb terület

 vízgazdálkodási terület

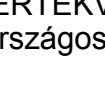
**2. MŰVI ÉRTÉKVÉDELEM**

2.1. Országos (nemzetközi) művi értékvédelem

 régészeti terület határa


**3. TÁJ- ÉS TERMÉSZETVÉDELEM**

3.1. Országos (nemzetközi) táj- és természetvédelem

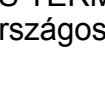
 országos jelentőségű természetvédelmi terület határa


**4. KÖRNYEZETVÉDELEM (határvonalak)**


4.4. Víz- és talajvédelem

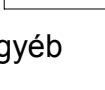
 felszíni vízfolyás

4.5. Egyéb









 bányászattal érintett terület határa

 olyan terület határa, ahol a természeti csapások elleni védelemről gondoskodni kell



 védőterület, védőtávolság, védősáv határa

 felhagyott bányaterület

- 5.1. Közúti közlekedés**



  -  országos mellékút
  -  helyi gyűjtőtűt
  -  tervezett főút (I. és II. rendű)
  -  tervezett országos mellékút
  -  tervezett helyi gyűjtőtűt
  -  vegyeshasználatú gépjárműút
  -  különbszintű közúti csomópont
  -  fontosabb szintbeni közúti csomópont

**5.2. Kötőpályás közlekedés**


  -  vasút
  -  szintbeni vasúti kereszteződés

**6. KÖZMŰVEK, HÍRADÁS**




**6.1. Víziközművek**

  -  vízmű
  -  ivóvíz gerincvezeték



**6.4. Hulladék**

  -  kommunális szilárd hulladéktároló és -kezelőhely

**6.5. Elektromos közművek**

  -  villamos alaphálózat (>400 kV)
  -  villamos elosztóhálózat (400-120 kV)
  -  villamos transzformátor állomás


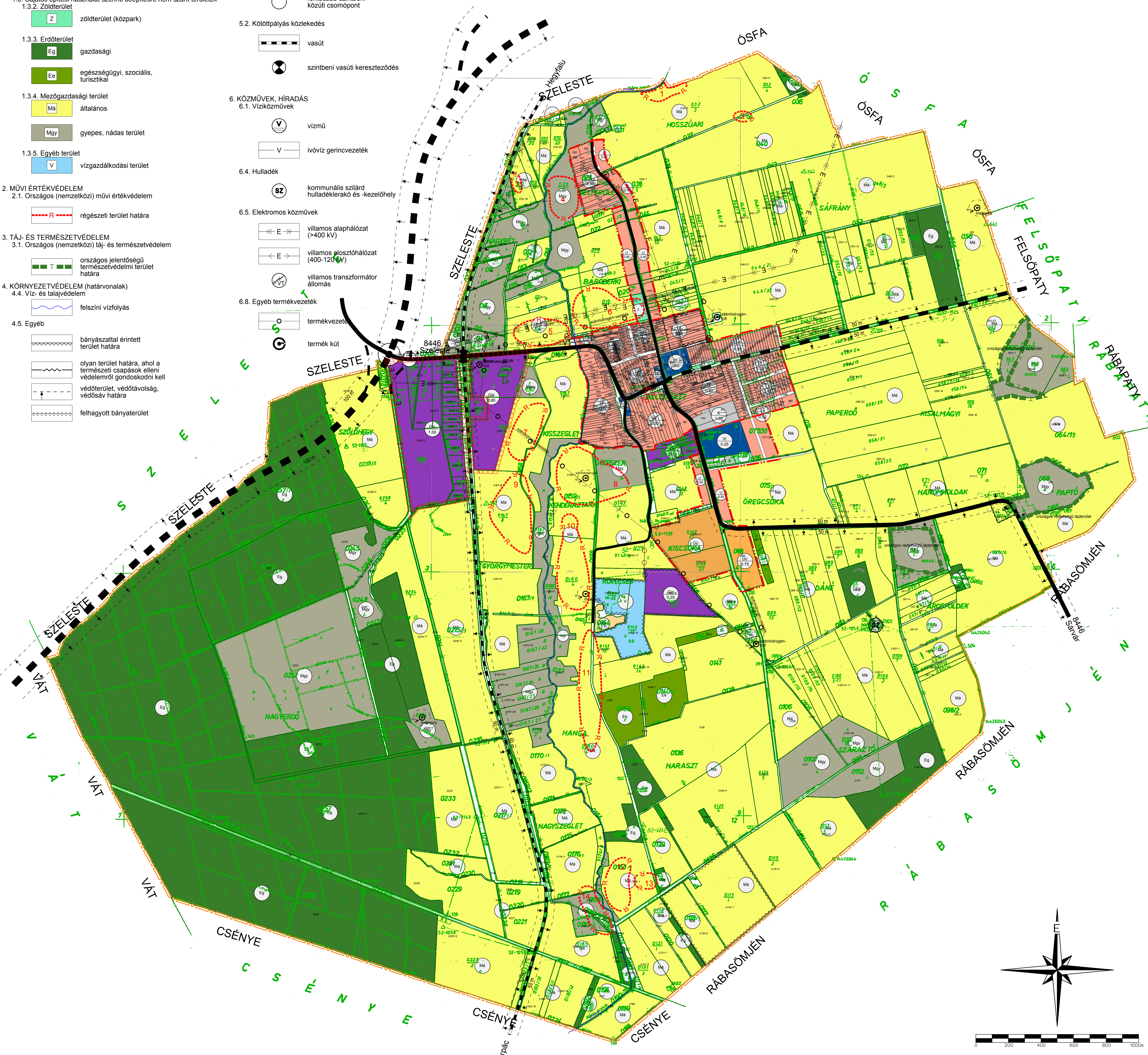
**6.8. Egyéb termékevezeték**

  -  termékevezeték
  -  termék út

- II.1. Vonalas szabályozási elemek

II.1. Vonalas szabályozási elemek

  - közigazgatási határ
  - jelenlegi belterületi határ
  - tervezett belterületi határ
  - készítendő Szabályozási Terv határa



 <p><b>MÉNFOCSANAK KPC</b> Kisbéri Sporttelep Rt. 1023 1023 Ménfőcsanak, Pf. 127 Telefon: 06 30 365 599 Fax: 06 30 365 599 E-mail: <a href="mailto:info@menfocsanak.hu">info@menfocsanak.hu</a> Web: <a href="http://www.menfocsanak.hu">www.menfocsanak.hu</a></p>	Regisztráció:	03.80 teljesítményi szint	Regisztráció:	HÁZTÍ Tavaszkampány RT.	Dátum:	2006.06.29
	Név:	TÉLPOLÉSSZERKEZETI TERV			Rajzszám:	T-1
	Feladó:	Kisbéri Sporttelep Rt.			Dr. Farkas István	
	Tervező:	Tervező: Készítők: Kódo:			T-1.005.01.0023	
	Tervező:	Tervező: Készítők: Kódo:			Ráhel Kovács Anna Székely K. Péter	
Tervező:	Ügyvezető:			6. Péter Kovács T-1.005.01.0174	Lépték:	M = 1 : 10 000
egyvezetési változat						

Ez a terv szellemi termék. Szerzői jog védelme alatt áll! Egészének, vagy bármely részének felhasználása, illetve másolása csak szerzők hozzájárulásával történhet!